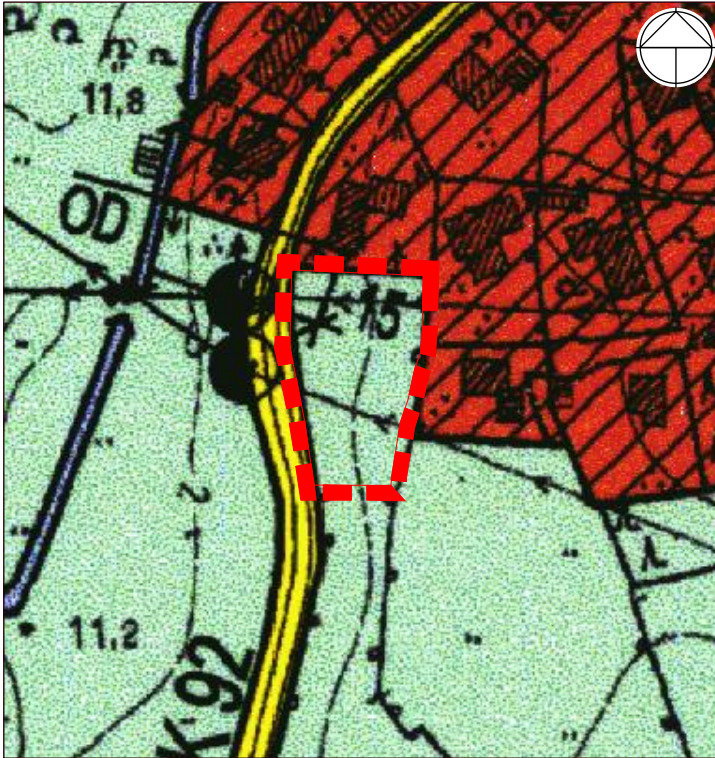


Anlage 1

Änderung des Flächennutzungsplanes der Gemeinde Lindau,
Kreis Rendsburg-Eckernförde durch Berichtigung im Rahmen
der Aufstellung des Bebauungsplanes Nr. 8 "Revensdorf Süd /
Königsförder Straße"

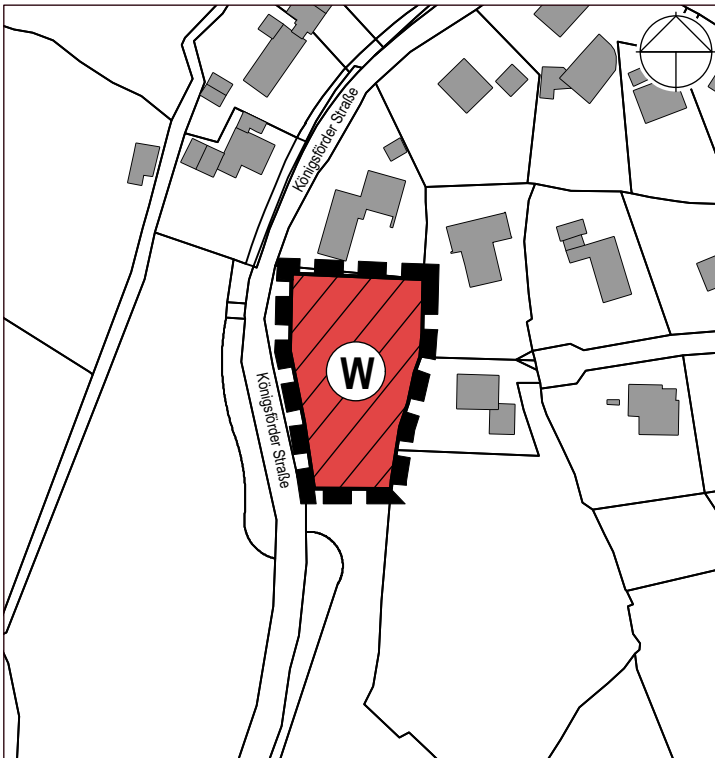


Ausschnitt aus dem aktuell wirksamen Flächennutzungsplan.
Der Ausschnitt des Flächennutzungsplanes innerhalb des
dargestellten Geltungsbereiches ist durch die Berichtigung des
Flächennutzungsplanes nicht mehr wirksam.

Maßstab 1 : 2.000



Änderungsbereiches des
Flächennutzungsplanes



Darstellung der Berichtigung des Flächennutzungsplanes

Maßstab 1 : 2.000

Planzeichenerklärung:

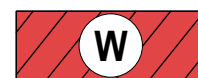
PLANZEICHEN ERLÄUTERUNGEN UND
RECHTSGRUNDLAGEN

1. DARSTELLUNGEN



Geltungsbereich der
Berichtigung des
Flächennutzungsplanes

Art der baulichen Nutzung



Wohnbaufläche
§ 5 Abs. 2 Nr. 1 BauGB
+ § 1 Abs. 1 Nr. 1 BauNVO

Es gilt die Baunutzungsverordnung (BauNVO) in der Fassung
der Bekanntmachung vom 21.11.2017 (BGBl. I S. 3786).